



INFORMATIONS GÉNÉRALES

Organisation : TEAM LIFE EXPERIENCE
Directeur de course : Guillaume MATHURIN
Délégué : Nathalie GIL
Arbitre / Contrôleur des circuits : Davy JACQ
Traceur : Christophe GUIBBAL
GEC : Jérôme VIALARD

COURSE COMPTANT POUR
LE CLASSEMENT NATIONAL

OUI – NON



CARTES

Parcours 100% renouvelés : Enchaînement de sections sans arrêt chrono : 3 types de cartes (IOF, IGN au 15 000ème retravaillée et photo aérienne) + CO Surprise...
Nouvelle Carte IOF - Cartographe : G. MATHURIN
Type de terrains : Montagneux variés : Prairies, forêts, éboulis



ACCÈS

Fléchage : Depuis le village de Saint-Paul-sur-Ubaye => Jusqu'au Hameau de Fouillouse
Distance parking-accueil : 200 m
Distance accueil-départ : 300 m
Distance arrivée-accueil : 0 m
Covoiturage fortement recommandé/ Attention
Restriction gabarit Tunnel (camping cars) /
Possibilité Navette organisation



HORAIRES

Accueil : Samedi : 17h-19h – Salle des fêtes du village
Dimanche à partir de 7h30 à Fouillouse (accueil)
Départ : en masse à 9h00 (briefing 8h45)
Remise des récompenses : 15h00

Fermeture des circuits : 15h00



CIRCUITS

Nombre de circuits compétition : 2
EXPERT 25Km / 40 balises
CHALLENGER 15Km / 30 balises
Nombre de circuits initiation : **DECOUVERTE 5Km**
avec format Chasse au trésor pour les Familles.



RÉSULTATS

Disponible sur www.aventure-ubayenne.fr



SERVICES

Petit déjeuner d'avant course / Ravito Buffet d'après course
Consigne pour sacs / Tombola / Récompenses en produits de la Vallée



TARIFS

Licenciés FFCO : 17 euros (avant le 17 juin minuit) // 21 euros
Non-licenciés FFCO : 20 euros avant le 17 juin minuit) // 24 euros
Familles : 10 euros par équipe (+5 euros par adulte supplémentaire) // 8 euros en individuel
Location de puce : incluse – Obligatoirement fournie par l'organisation



INSCRIPTIONS

Inscription avant le 17 Juin conseillée, Inscription possible sur place dans la limite des cartes disponibles (200 maxi sur les 3 parcours) // **Inscription et paiement en ligne sur www.aventure-ubayenne.fr**

/!\ Pour être chronométré vous devez obligatoirement présenter un certificat médical datant de moins d'un an à la date d'inscription à la compétition et permettant d'établir l'absence de contre-indication à la pratique du sport ou de la course d'orientation, en compétition.

Matériel Obligatoire : Sifflet / Couverture de Survie / Veste imperméable / Téléphone mobile / Lampe frontale / eau et ravito





2ème édition

L'aventure ubayenne

Orientez en montagne !

Trail'Orientation

3 parcours **POUR TOUS** de 5km à 25km

Dimanche
1er juillet 2018

à
**St Paul
sur
Ubaye
(04)**

Credit photo : Julien Treglia. Design graphique : Jean Grabin.



infos et inscriptions
www.aventure-ubayenne.fr





Orientez en montagne !

Participez à la seconde édition du Trail'Orientation «l'aventure ubayenne», le dimanche 1er juillet 2018, en mode course ou randonnée, dans le cadre naturel exceptionnel de la haute vallée de l'Ubaye. Sur ou en dehors des chemins, à la recherche des balises, vivez l'aventure ubayenne.



Découverte / Famille

5km 100D+ / 20 balises

Cartes IOF + photo aérienne

Non chronométré

Départ libre entre 9h00 et 11h00

Challenger

15km 800 D+ / 30 balises

Cartes IOF + photo aérienne + IGN

Au choix : chronométré ou non chronométré

Départ en masse à 9h00

Expert

25km 1500 D+ / 40 balises

Fermeture des circuits à 15h00

Individuel (> 12 ans) : 8€ / personne
Famille / Équipe : 10€ par équipe
+ 5€ par adulte supplémentaire
Gratuit pour les enfants accompagnés

• Licenciés FFCO = 17€
• Non licencié FFCO = 20€
+ 4€ si inscription après le 17 juin minuit
limité à 200 participants



Merci de ne pas jeter sur la voie publique.

Inédit #
enchaînement
de 3 cartes
d'orientation !



Crédit photo : Julien Treglia

Infos et inscriptions
www.aventure-ubayenne.fr
aventure.ubayenne@gmail.com
06 78 33 38 26

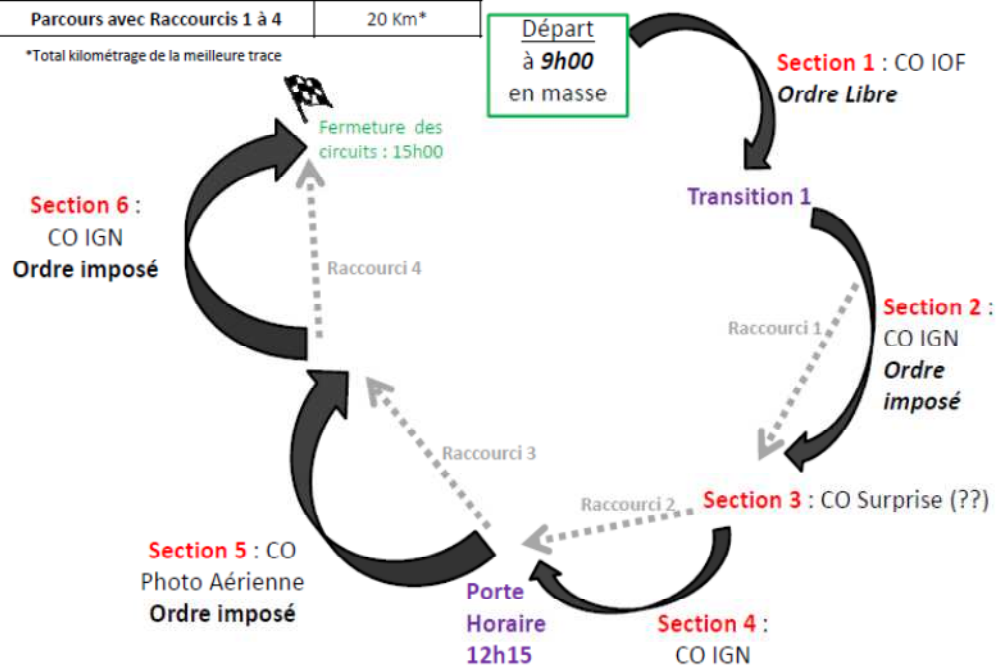
Vivez l'aventure ubayenne !

une organisation Team Life Experience

Parcours EXPERT 25 Km – l'aventure ubayenne 2018

Parcours Complet	25 Km* - 1500D+
Parcours avec Raccourcis 1 à 4	20 Km*

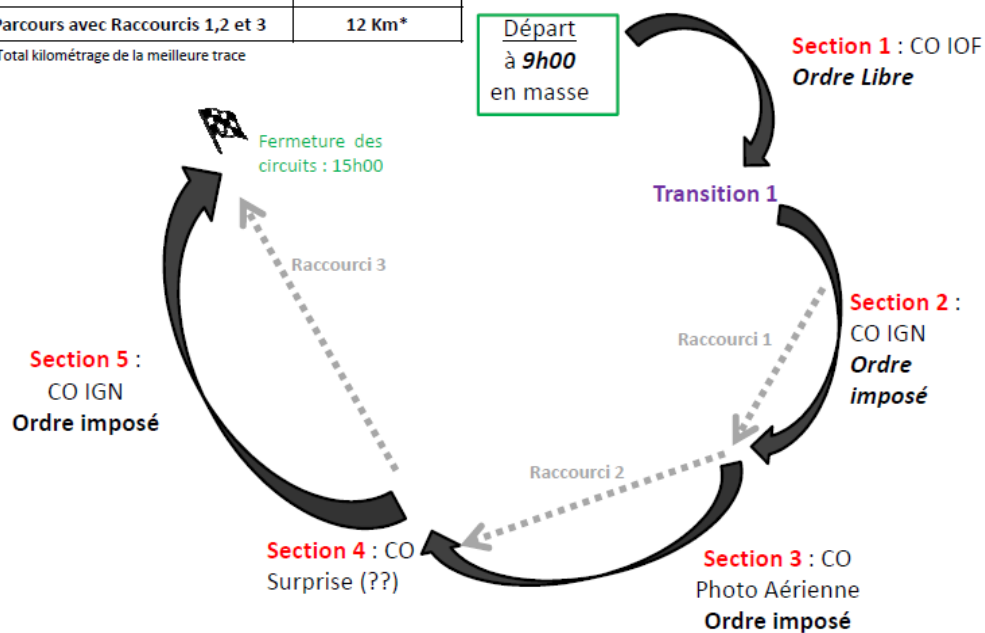
*Total kilométrage de la meilleure trace



Parcours CHALLENGER 15 Km – l'aventure ubayenne 2018

Parcours Complet	15 Km* – 800 D+
Parcours avec Raccourcis 1,2 et 3	12 Km*

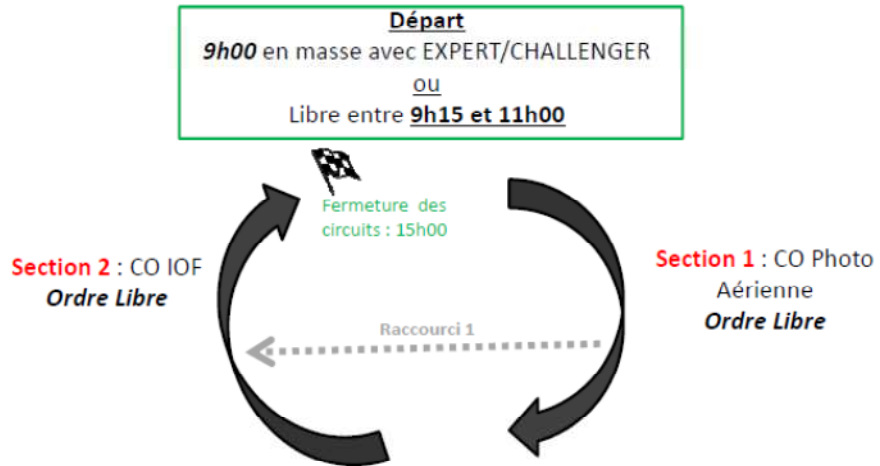
*Total kilométrage de la meilleure trace



Parcours DECOUVERTE 5 Km – l'aventure ubayenne 2018

Parcours Complet	5 Km* – 100 D+
------------------	----------------

*Total kilométrage de la meilleure trace



CONTACT : Guillaume MATHURIN – 06 78 33 38 26 – aventure.ubayenne@gmail.com