
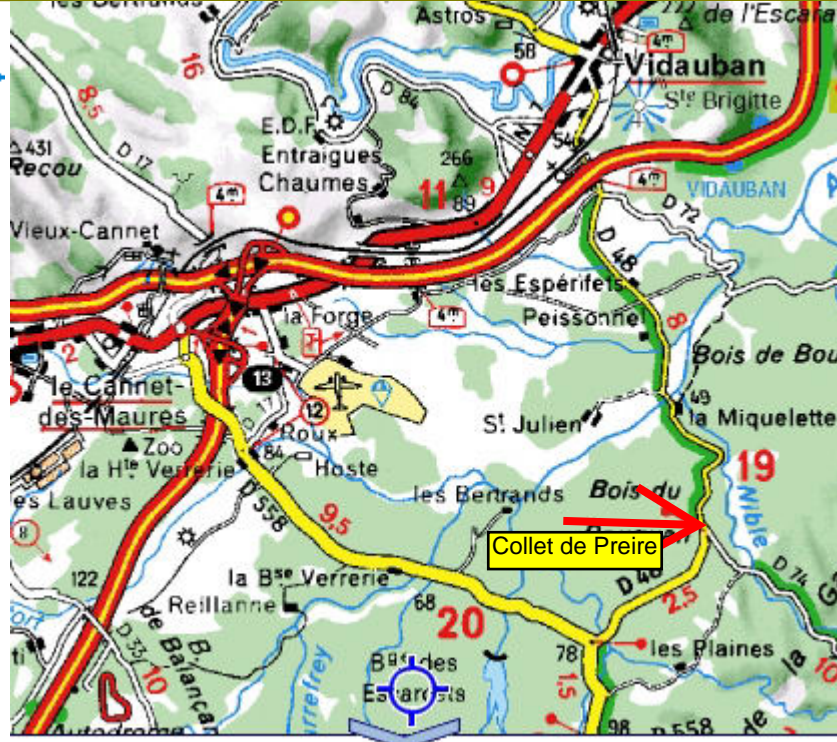


COURSE RÉGIONALE - Manche du Challenge PACA N°8



le 22 octobre 2006 - Épreuve d'Orientation Ouverte à Tout Public > licencié ou non

Collet de Preire - VIDAUBAN (83)

[passez la souris sur la carte pour changer de carte](#)

<p>LIEU</p> <p>VIDAUBAN (83)</p> <p>Lieu de Course : Sortir de l'A57 (sortie N°13) dit du <u>Cannet des Maures</u>.</p> <p>Prendre la D 558, en direction de La Garde Freinet sur 9 Km et à l'intersection avec la D48 Direction Vidauban sur 2,5 Km, au sud de Vidauban.</p> <p>Lieu sur la carte Bois de Rouquan</p> <p>Laissez-vous guider par les panneaux "course d'orientation"</p>		
---	---	---


PRÉSENTATION DE LA COURSE

<p>CIRCUITS</p> 	<p>A, B, C, D, E, F et jalonné (sportident). Temps de course du premier entre 60 et 25 minutes selon circuit Tous les circuits peuvent être parcourus en loisir.</p>																					
<table border="1"> <thead> <tr> <th>Circuits</th> <th>Répartition des catégories</th> <th>Tps du premier</th> </tr> </thead> <tbody> <tr> <td>Circuit A : 9 500 m :</td> <td>Hommes Seniors</td> <td>60'</td> </tr> <tr> <td>Circuit B : 7 000 m :</td> <td>Hommes Juniors, Hommes Vétérans 1</td> <td>60'</td> </tr> <tr> <td>Circuit C : 5 500 m :</td> <td>Hommes Vétérans 2, Hommes Cadets, Dames Seniors</td> <td>50'</td> </tr> <tr> <td>Circuit D : 4 500 m :</td> <td>Dames Juniors, Dames Vétérans 1</td> <td>50'</td> </tr> <tr> <td>Circuit E : 3 500 m :</td> <td>Hommes Minimes, Dames Vétérans 2, Dames Cadettes</td> <td>40'</td> </tr> <tr> <td>Circuit F : 2 500 m :</td> <td>Hommes Benjamins, Dames Minimes, Dames Benjamins</td> <td>25'</td> </tr> </tbody> </table>	Circuits	Répartition des catégories	Tps du premier	Circuit A : 9 500 m :	Hommes Seniors	60'	Circuit B : 7 000 m :	Hommes Juniors, Hommes Vétérans 1	60'	Circuit C : 5 500 m :	Hommes Vétérans 2, Hommes Cadets, Dames Seniors	50'	Circuit D : 4 500 m :	Dames Juniors, Dames Vétérans 1	50'	Circuit E : 3 500 m :	Hommes Minimes, Dames Vétérans 2, Dames Cadettes	40'	Circuit F : 2 500 m :	Hommes Benjamins, Dames Minimes, Dames Benjamins	25'	
Circuits	Répartition des catégories	Tps du premier																				
Circuit A : 9 500 m :	Hommes Seniors	60'																				
Circuit B : 7 000 m :	Hommes Juniors, Hommes Vétérans 1	60'																				
Circuit C : 5 500 m :	Hommes Vétérans 2, Hommes Cadets, Dames Seniors	50'																				
Circuit D : 4 500 m :	Dames Juniors, Dames Vétérans 1	50'																				
Circuit E : 3 500 m :	Hommes Minimes, Dames Vétérans 2, Dames Cadettes	40'																				
Circuit F : 2 500 m :	Hommes Benjamins, Dames Minimes, Dames Benjamins	25'																				

ORGANISATION DE LA COURSE


ORGANISATEUR	ASPTT TOULON OUTDOOR
RESPONSABLE	GEOFFROY Gérard
TRACEURS	Thierry JOUANIN, (Parrain : Eric POMET).
CONTRÔLEUR	HUE Daniel
OUVREURS	Frédéric DURAND, Eric POMET, Nathalie TANNO, Alain BOISNEL
ACCUEIL responsable	Sylvaine HUE et Nicole GEOFFROY : location Puces
Atelier DÉPART	POMET Éric, SORIAUX Laurent, Nathalie TANNO, Thierry JOUANIN Christiane PERA : accueil des Non Licenciés - : le Jalonné
ARRIVÉE responsables	SORIAUX Laurent, Yann LE LUDUEC
SPORTIDENT responsables	GEOFFROY Gérard, Xavier GAILLARD et Frédéric DURAND Nicole GEOFFROY pour la location des Puces
ORGANISATEURS bénéficiant les points Challenge	GEOFFROY Gérard, JOUANIN Thierry, POMET Éric, HUE Daniel, BOISNEL Alain, PERA Christiane, TANNO Nathalie, HUE Sylvaine, Xavier GAILLARD, Laurent SORIAUX,

ACCUEIL SUR LA COURSE



<p>ACCUEIL</p> 	<p>A partir de 9 heures 30 (au sud de Vidauban). au carrefour D74 et D48</p>
---	--


FLÉCHAGE	Sur la D 558 venant du Cannet des Maures, en direction de La Garde Freinet et à l'intersection avec la D48, au sud de Vidauban.	
DÉPARTS	De 10 heures à 12h30 (toutes les 2 min). Temps de recopiage des circuits au départ : compris dans le temps de course Atelier loisir à partir de 10h30	
DISTANCES	Parking / Départ : 50 mètres ACCUEIL / DÉPART : 50 m ARRIVÉE / ACCUEIL : 150 m	
PARKING	En bordure de Chemin, veuillez laisser la circulation libre (secours ou croisement) Responsables : Laurent SORIAUX et Yann LE LUDUEC	
RÉCOMPENSES	Résultats et récompenses vers 14h30. Avec Daniel et Christiane.	
RESTAURATION	Buvette et petite restauration sur place avec Christiane et Bernard	
HÉBERGEMENTS	<p>Le Cannet les Maures (12 Km)</p> <ul style="list-style-type: none"> ● Le Mas de Causserene ★★ RN7 - 83340 Le Cannet des Maures Tel : 04 94 60 74 87 Fax : 04 94 60 95 97 ● Le Mas du Four ★★ Route de l'EALAT 83340 Le Cannet des Maures Tel : 04 94 60 95 01 Fax : 04 94 60 96 36 ● Formule 1 D17 - Direction Le Thoronet 83340 Le Cannet des Maures Tel : 04 94 60 96 00 Fax : 04 94 50 06 19 	<p>Vidauban à 8 Km</p> <ul style="list-style-type: none"> ● 4 Hôtels. 2 Campings. Restaurants. ● Camping > CAMPING LES OMBRAGES * * * ● Camping > CAMPING COMMUNAL * * ● Hôtel > CHATEAU LES LONNES * * * * * ● Hôtel > HOSTELLERIE LA CLAIRIERE * * ● Hôtel > HOSTELLERIE SAINTE-BRIGITTE* * ● Hôtel > HOTEL LA FONTAINE
> détails		
TOURISME	<ul style="list-style-type: none"> ● Villages voisins : La Garde-Freinet (13 Km). Plan de la Tour (18Km) 	

CONSIGNES DE COURSE

	<p>G.E.C : système de poinçonnage électronique. SPORTIDENT</p> <p>SPORTident® est un système conçu pour enregistrer le passage du coureur au poste de contrôle. Chaque compétiteur porte un doigt électronique qui communique avec les boîtiers de contrôle placés aux points de passage. Le poinçonnage permet d'enregistrer le numéro code du poste de contrôle, le numéro d'ordre du coureur et le temps de passage lors du poinçonnage. L'enregistrement de ces données s'effectue à la fois dans la carte du coureur et dans le boîtier de contrôle du poste.</p>
CARTE :	« Collet de Preire » - 1/10 000ème, Équidistance 5 m, Relévés Alain PELLEGRY Date des relevés : 2003
TERRAIN :	Relief : micro topographique, Densité des chemins et sentiers : peu à moyenne, Végétation : végétation méditerranéenne avec pins, éparses, roche granitique rose. Équipement : Jambes couvertes conseillé et poche à eau (pas de ravitaillement).

INSCRIPTION A LA COURSE

INSCRIPTION	Sur place le dimanche matin. (gestion SI ; n'oubliez pas vos puces !) Location possible à 3 Euros avec chèque de caution de 25 Euros	
CATÉGORIES	Toutes catégories du Challenge PACA FFCO, Accueil spécial pour loisir et débutants à partir de 10h30	
 CONTACT	<p>GEOFFROY Gérard 252 avenue des Prats - 83110 SANARY TEL Dom : 04-89-69-00-26 TEL Mobile : 06-70-14-15-40 E-mail : liogeo@infonie.fr</p>	<p>HUE Daniel 87 rue Boursset - 83100 TOULON TEL Dom : 04-94-61-04-21 TEL Mobile : 06-87-444-806 TEL Travail : 04-94-18-16-31 E-mail : asptt.sports.o@orange.fr</p>
TARIFS	 <p>Licenciés FFCO : 18 ans et moins : 4 € 19 ans et plus : 6 € Famille : 15 € - Jalonné : 2 € Non-licenciés FFCO : Rajouter 3,00 € aux tarifs précédents (licence-journée). Location puces : 3,00 € avec chèque de caution de 25 Euros</p>	
ORDRE Chèques	" ASPTT TOULON"	



mise à jour ! mardi 03 octobre 2006
23:49